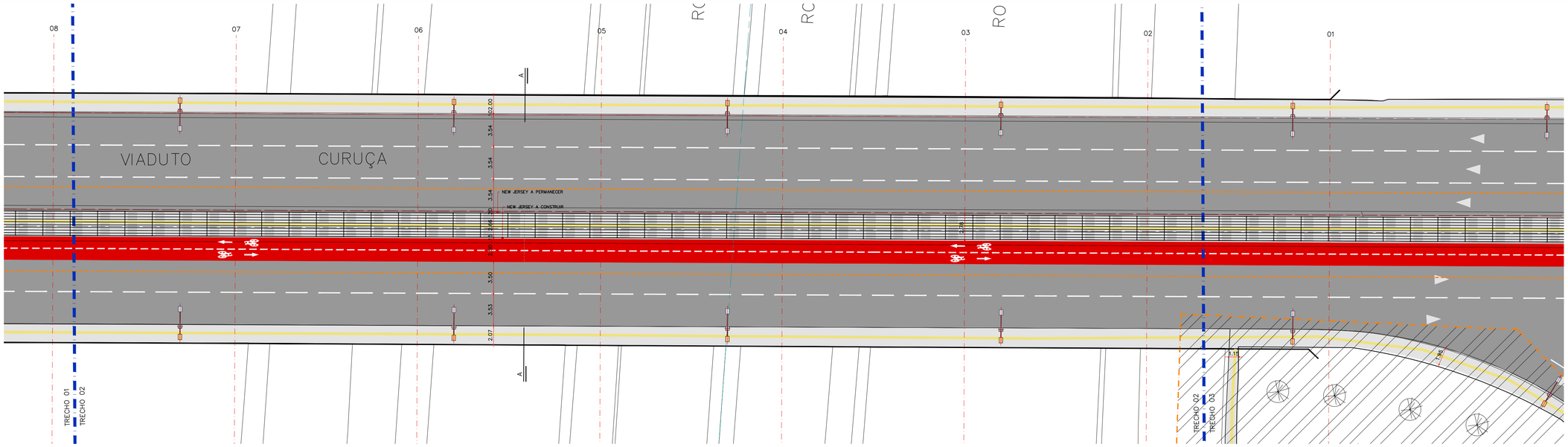

TRECHO 02
ESCALA 1:250

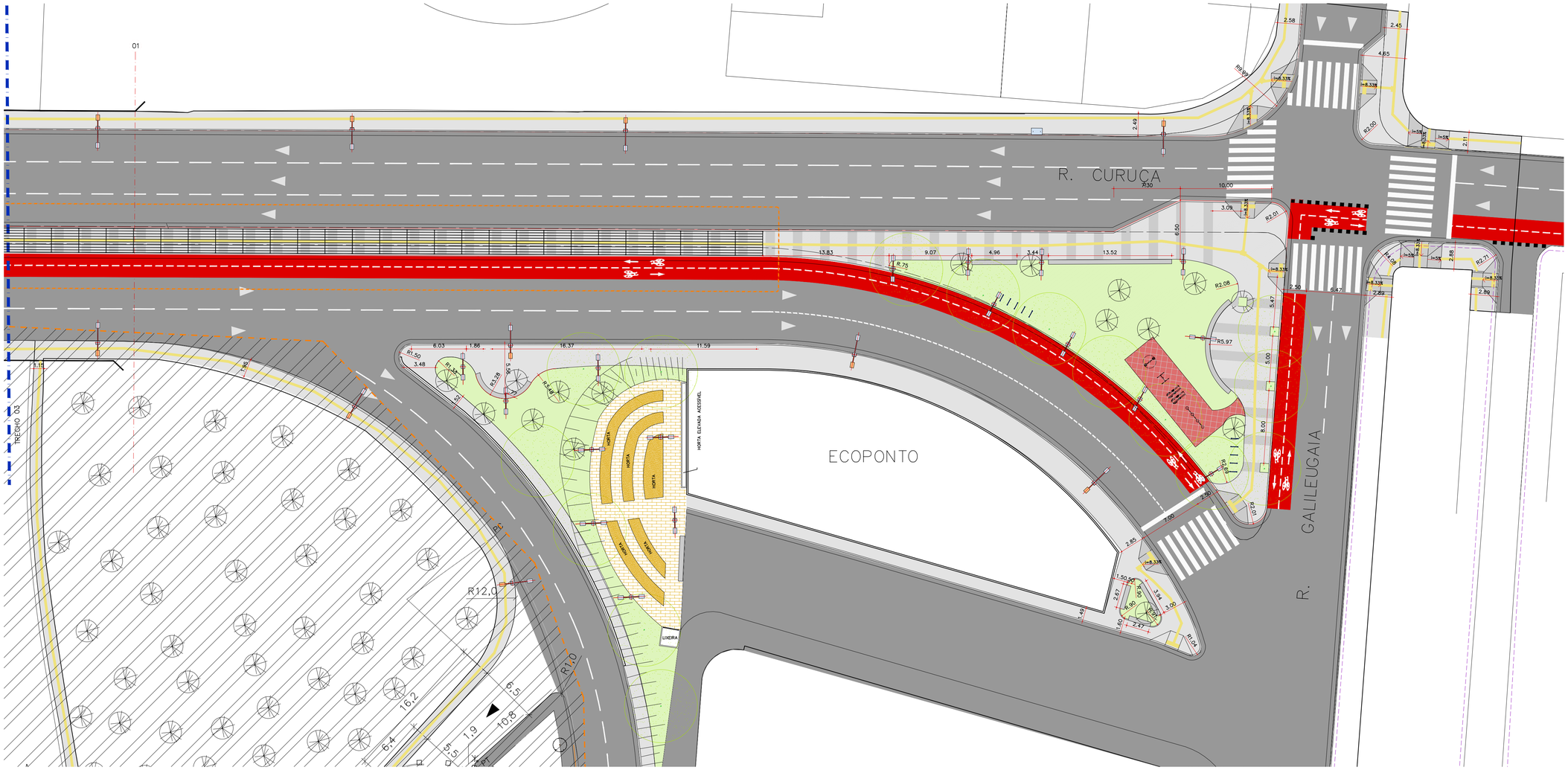

TRECHO 03
ESCALA 1:250

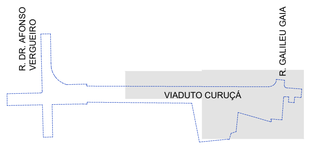

MAPA DE LOCALIZAÇÃO

NOTAS

1- MEDIDAS EM METRO.
2- O PROJETO FOI DESENHADO A PARTIR DO MDC 2004.

LEGENDA

- ÁRVORE EXISTENTE
- PALMEIRA EXISTENTE
- PROJETO CET
- PARACICLO
- BARRA GIRATÓRIA
- GIRO VERTICAL DUPLO
- ESTAÇÃO DE BARRAS PARALELAS
- SIMULADOR CAMINHADA E CORRIDA
- BANCO DE CONCRETO
- ÁRVORES PREVISTAS
- HORTA
- JARDINEIRA COM BANCO DE CONCRETO

REVISÃO	DATA	DESCRIÇÃO
B		
A	15/01/2025	EMISSÃO INICIAL

REFERÊNCIAS
PROCESSO SEI Nº: 6068.2024/0001791-8

CIDADE DE SÃO PAULO
URBANISMO E LICENCIAMENTO

CÓDIGO
P N M 1 0 3 P U D E 0 0 2 A

PROJETO/OBRA
URBANISMO SOCIAL - PQ. NOVO MUNDO
ESTUDO PRELIMINAR ABERTURA DE VIA/MELHORAMENTO VIÁRIO

TÍTULO
VIADUTO CURUÇÁ
URBANISMO AMPLIAÇÕES

ESCALA INDICADA

	CREA
DIREÇÃO TÉCNICA Rafael Barreto Castelo da Cruz	5063101360
RESPONSÁVEL TÉCNICO André de Paula Andreis	CAU A137529-6

	EMITENTE	DATA
SETOR	SP-URBANISMO/DDU-NDU	JAN/2025
DESENHO	SP-URBANISMO/DDU-NDU	JAN/2025
VERIFICAÇÃO	André de Paula Andreis	JAN/2025
APROVAÇÃO	Rafael Barreto Castelo da Cruz	JAN/2025
LIBERAÇÃO	Rafael Barreto Castelo da Cruz	JAN/2025

SPUrbanismo

	ATESTE	DATA
SETOR		
RESPONSÁVEL		

ESTE DESENHO É PROPRIEDADE DA SP-URBANISMO NÃO PODENDO SER REPRODUZIDO E/OU REVELADO NO TODO OU EM PARTE SEM SUA AUTORIZAÇÃO